




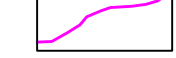


**LEGENDA:**

-  confine comunale
-  corsi d'acqua appartenente al reticolo principale
-  corso d'acqua appartenente al reticolo minore
-  corso d'acqua intubato del reticolo minore
-  fascia di rispetto di 4 m
-  fascia di rispetto di 10 m

- LC056 numero identificativo del corso d'acqua reticolo principale
- 01.01 numero identificativo del corso d'acqua reticolo minore

**COMUNE DI MONTE MARENZO**  
  
**PROVINCIA DI LECCO**

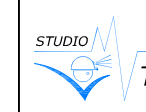
**RETICOLO IDRICO MINORE**

D.G.R. N. 7/7868 DEL 25 GENNAIO 2002 E S.M.I.  
 "Determinazione del reticolo idrico principale. Trasferimento delle funzioni relative alla polizia idraulica concernenti il reticolo idrico minore come indicato dall'art. 3 comma 114 della L.r. 1/2000. Determinazione dei canoni regionali di polizia idraulica"

Adottato dal Consiglio Comunale con delibera  
 n. .... del .....

**ELABORATO N. 4**  
**Planimetria di individuazione del reticolo idrico minore con relative fasce su aerofotogrammetrico**  
 SCALA 1:2000

Il Sindaco: \_\_\_\_\_ Il Segretario: \_\_\_\_\_

|  |  |  |
|--|--|--|
| <br><b>TECNO.GEO.</b><br>APPLIED AND ENVIRONMENTAL GEOLOGY<br>CONSULTING AND PROJECTS<br>http://www.studioecogeo.it<br>e-mail: info@studioecogeo.it | via Corsolini, 27<br>24124, Bergamo<br>Tel. 035-4152399<br>Fax 035-4694472 | <b>I Progettisti:</b><br>Dott. Geol. Luigi Corna<br>Dott. Ing. Davide Pellizzoli |
|  | Data: maggio 2005  | Commessa: 87/2003  |