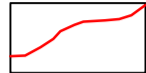
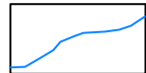
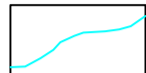





LEGENDA:

-  confine comunale
-  corsi d'acqua appartenente al reticolo principale
-  corso d'acqua appartenente al reticolo minore
-  corso d'acqua intubato del reticolo minore
-  fascia di rispetto di 4 m
-  fascia di rispetto di 10 m
- LC056 numero identificativo del corso d'acqua reticolo principale
- 01.01 numero identificativo del corso d'acqua reticolo minore

COMUNE DI MONTE MARENZO



PROVINCIA DI LECCO


RETICOLO IDRICO MINORE

D.G.R. N. 7/7868 DEL 25 GENNAIO 2002 E S.M.I.
 "Determinazione del reticolo idrico principale. Trasferimento delle funzioni relative alla polizia idraulica concernenti il reticolo idrico minore come indicato dall'art. 3 comma 114 della L. 1/2000. Determinazione dei canoni regionali di polizia idraulica"

Adottato dal Consiglio Comunale con delibera
 n.....del.....

ELABORATO N. 3
Planimetria di individuazione del reticolo idrico minore con relative fasce su aerofotogrammetrico
 SCALA 1:5000

Il Sindaco: _____ Il Segretario: _____

 STUDIO TECNICO.GEO. Via Ceredioli, 27 24124, Bergamo Tel. 035-4175299 Fax 035-3694472	I Progettisti: Dott. Geol. Luigi Coma Dott. Ing. Davide Pelizzoli	
	APPLIED AND ENVIRONMENTAL GEOLOGY CONSULTING AND PROJECTS <small>http://www.studiotecnicogeo.it e-mail info@studiotecnicogeo.it</small>	Data: maggio 2005